







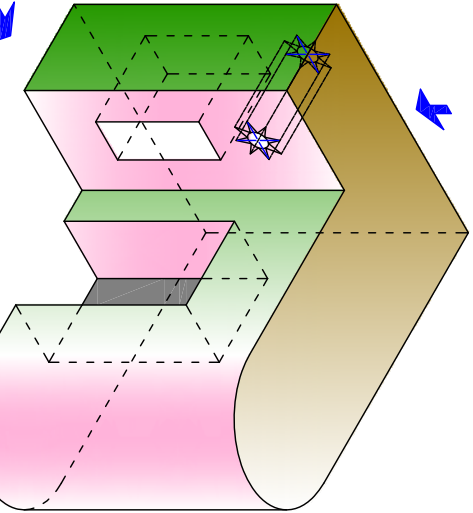
TEMA:

VISTAS - NORMALIZACIÓN

JUNIO DE 2011

Valor de la parte de Cartografía para Proyectos, Normalización, Visualización de Piezas, Alzados y Secciones: 0'7 puntos.
Prácticas entregadas, asistencia: 0'2 puntos
Valor de este Ejercicio: 0'35 puntos

Croquizar las vistas de la pieza, proyecciones ortogonales, según el método del primer diedro ó sistema Europeo.

<p>PLANTA INFERIOR</p> 			
<p>PERFIL DERECHO</p> 	<p>ALZADO</p> 	<p>PERFIL IZQUIERDO</p> 	<p>ALZADO POSTERIOR</p> 
<p>PLANTA SUPERIOR</p> 	 <p>Alzado</p> <p>(Croquis)</p>		

Entregar este ejercicio en hoja/s aparte, separado del resto de los ejercicios del examen.